

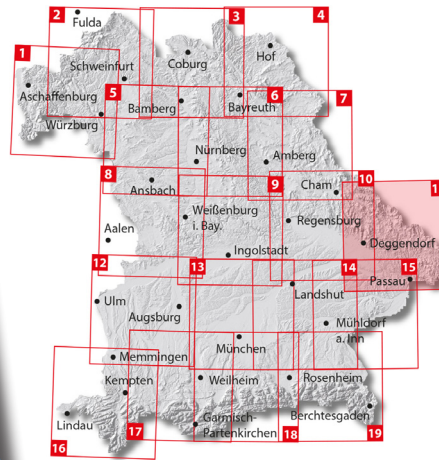
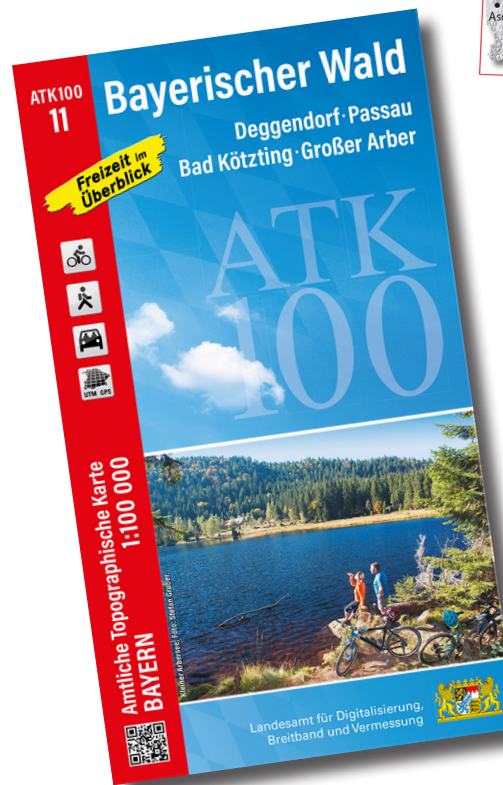


## Amtliche Topographische Karte 1 : 100 000

### ATK100-11 Bayerischer Wald

Deggendorf · Passau · Bad Kötzing · Großer Arber

Ausgabe 2025



Blattschnitt der ATK100-11 im BayernAtlas

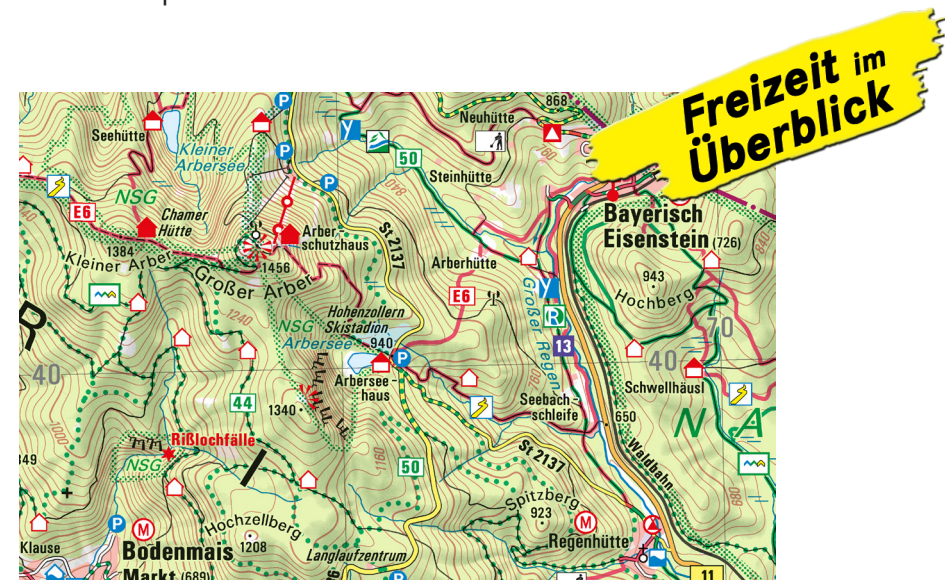
ATK100-11  
ISBN 978-3-98776-011-2  
Preis 9,90 EUR

Die ATK100-11 Bayerischer Wald zeigt den östlichen Bayerischen Wald, den Böhmerwald und das Donautal zwischen Deggendorf und Passau.

In den Nationalparks Bayerischer Wald und Šumava (Böhmerwald) erwartet den Besucher eine einzigartige Waldwildnis. Die Berge Großer Arber und Großer Rachel locken mit einer herrlichen Aussicht.

Viele Bayernnetz-Radwege, wie der Nationalpark-Radweg oder der Donau-Ilz-Radweg laden ein, die abwechslungsreiche Mittelgebirgslandschaft zu erleben. Am Donauradweg liegen die Dreiflüsse-Stadt Passau und das prächtige Kloster Metten. Eine abenteuerliche Herausforderung für die ganz Sportlichen ist die Trans Bayerwald Mountainbike-Reiseroute.

Wer lieber wandert, kann auf dem Pandurensteig dem Pfahl folgen oder auf dem Goldsteig die höchsten Bayerwaldgipfel erklimmen. Attraktive Ausflugsziele sind der Freizeitpark Edelwies, D'Rodelbahn Sankt Englmar, die Schaubergwerke in Bodenmais oder Lam und der Baumwipfelpfad mit angrenzendem Tierfreigelände am Nationalparkzentrum Lusen.



Ausschnitt aus der ATK100-11 Bayerischer Wald

Mehr zur Amtlichen Topographischen Karte 1:100 000